

REGIA NATIONALA A PADURILOR-ROMSILVA

CUI RO 1590120 J40/450/1991

DIRECTIA SILVICA CLUJ

OCOLUL SILVIC HUEDIN

STR. GH. DOJA , NR. 7, LOC. HUEDIN

RO23RZBR0000060001714745

Telefon : 0264/351888 ; Fax : 0264/354204

E-mail : huedin@cluj.rosilva.ro

Nr. *19961/07.07.2017*

NOTIFICARE

In conformitate cu prevederile O.M. nr.1507/2016, art.2, alin.(4), litera a), va semnalam faptul ca pe suprafata de padure proprietate publica de stat ,administrata de Ocolul Silvic Huedin , in U.P. IV Scind Rachitele, u.a. 5C,6B,8A, au fost puse in valoare produse accidentale I, **arbori dispersati, doborati din cauza vantului** , constituindu-se partida 135 Calea Muntelui (1158426), in volum de 158mc, pe o suprafata de 16.8 ha.

Anexam prezentei notificari urmatoarele :

- Actul de punere in valoare la partida 135 Calea Muntelui (1158426), cu schita parchetului
- copie dupa descrierea parcelara , pentru u.a. 5C,6B,8A din U.P. IV Scind Rachitele
- copie aviz C.T.A.S. nr.262/17.09.2015 si O.M. 501/09.03.2016
- fotografii din suprafata afectata

La prezenta notificare facem urmatoarele specificari :

- prin extragerea acestor produse accidentale nu se depaseste posibilitatea anuala a produselor principale si nici posibilitatea totala a produselor principale din amenajament
- nu este cazul modificarii prevederilor amenajamentului silvic
- arboretul afectat nu este situat in afara arealului natural de vegetatie
- punerea in valoare nu s-a facut in arborete cuprinse in aria naturala protejata din situl Natura 2000.

Sef Ocol
ing. Vuscan Vasile



Intocmit
ing. Neag Calin

ACT DE PUNERE IN VALOARE NR. 1158426 - CJ - 101

Unitate de Productie : 4 - SCRIND RACHITELE
Denumire A.P.V. : 135 CALEA MUNTELUI

Suprafata totala act - (ha) : 16,80 Tratament : ACCIDENTALE I Natura produsului : DOBORATURII Tehnologia de exploatare : TRUNCHIURI SI CATARGE Data inventarierii : 04.07.2017 Anul exploatarii : 2017 Procedeul de inventariere : FIR CU FIR Ciocan rotund nr. : P.S.733/2 Ciocan patrat nr. :	Informatii privind N.T.S.M. Stancarii pe - (ha) : Arbori putregaiosi - (buc) : 4 cu un volum de - (mc) : 8,00 Iescarii -(buc) : cu un volum de - (mc) :	Grupa de specii Rasinoase FAG Quercinee Diverse tari Diverse moi Total :	Nr. de arbori 109 47 156	Vol. arbore 128 30 158
---	---	---	--------------------------------------	------------------------------------

Specia	SORTARE DIMENSIONALA							Lemn lucru	Coaja	Lemn de foc		Volum brut
	G1	G2	G3	M1	M2	M3	LS			Total	VF	
MOLID	37	28	7	5	2			79	8	41	5	128
FAG	1	2		1	1	1	1	7		23	2	30
TOTAL	38	30	7	6	3	1	1	86	8	64	7	158

U.A.	Suprafata ha	Varsta ani	Panta G	Semintis utilizabil				Total volum brut	
				%	S. tot	Compozitie			H.
5C	7,40	89,6	14,00	54,05	4,00	7FA3MO		0,80	25
6B	4,70	96,3	23,00						94
8A	4,70	85,0	25,00						39
Total	16,80			23,81	4,00				158

U.A.	FA	MO	Volum
5C	6	19	25
6B	21	73	94
8A	3	36	39
Total	30	128	158

U.A.	Specia	Diametre		Inaltime		Vars ta	Vol. arb	Nr. arb	Cres tere	Sortare dimensionala							Coaja	Lemn foc		Volum brut	
		dt	dcg	ht	hc					G1	G2	G3	M1	M2	M3	LS		Total	VF		
5C	MO	37,30	37,60	26,30	26,40	85	0,83	23		3	4	1	1			1	9	1	19		
	FA	45,30	59,20	21,30	24,00	125	2,00	3		1							5		6		
Total U.A. : 5C									26		4	4	1	1		1	14	1	25		
6B	MO	42,80	43,20	26,60	26,70	90	1,40	52		20	15	3	2	1		4	28	3	73		
	FA	32,00	33,30	21,70	22,00	105	0,55	38			2		1	1	1		16	2	21		
Total U.A. : 6B									90		20	17	3	3	2	1	4	44	5	94	
8A	MO	44,00	42,70	27,50	27,20	85	1,06	34		14	9	3	2	1		3	4	1	36		
	FA	27,00	27,20	18,00	18,10	85	0,50	6							1		2		3		
Total U.A. : 8A									40		14	9	3	2	1	1	3	6	1	39	
Total General U.A. :									156		38	30	7	6	3	1	1	8	64	7	158

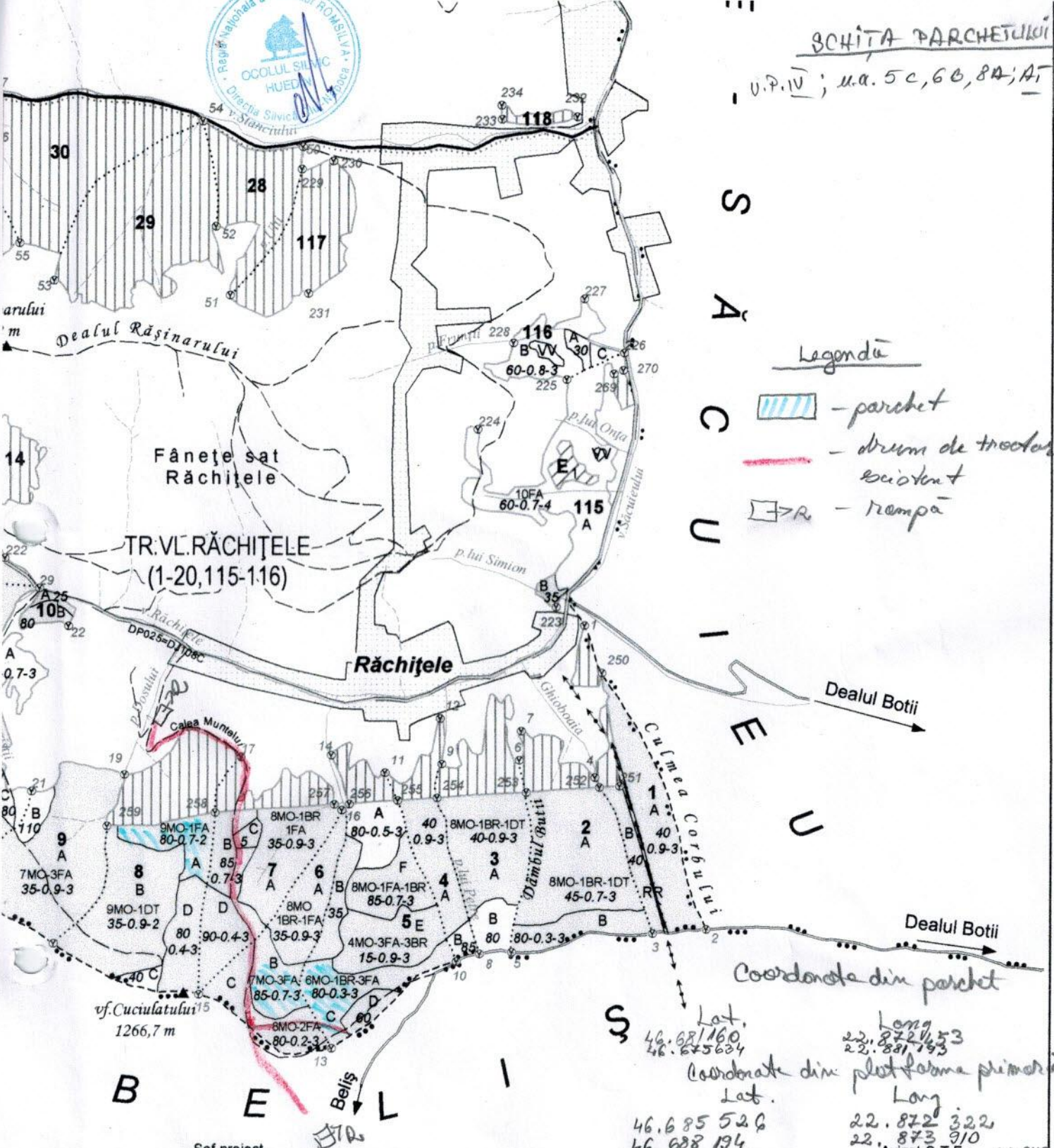


Intocmit, *ah* Birou Fond Forestier, *ah* Verificat, *ah*






SCHITA PARCHETELUI

U.P. IV; m.a. 5c, 6c, 8a, A, A'



Legendă

-  - parchet
-  - drum de tractoare existent
-  - rampă

Șef proiect,
ing. Eugenia Maria TĂTAR


Coordonate din parchet

Lat. 46.671160
Long. 22.872153
46.675634 22.871793

Coordonate din plan forma primară

Lat. 46.685526
Long. 22.872322
46.688194 22.873910
46.674858 22.87898

Avizat C.T.E.,
ing. Valentin RUSU

INSTITUTUL DE CERCETĂRI ȘI AMENAJĂRI SILVICE BUCUREȘTI STAȚIUNEA BISTRITA		OCOLUL SILVIC HUEDIN U.P. IV - SCRIND-RĂCHIȚELE		Faza definitivare
Beneficiar: REGIA NAȚIONALĂ A PĂDURILOR "ROMSILVA"				
Proiectat	ing. Adrian Ignat MIC		Scara 1:20.000	HARTA ARBORETELOR
Geodate digitale	ing. Anca-Elena DUMITRU			
Proiect GIS	ing. Anca-Elena DUMITRU			
Verificat GIS	ing. Viorica ACHIM			
Verificat	ing. Valentin RUSU	Date XI-2014	Suprafață U.P.: 1497,90 ha Enclave: 1,61 ha	Exemplar Nr.
Șef stațiune	ing. Valentin RUSU			

DESCRIERE PARCELARA



DS:Cluj

OS:Huedin

DESCRIEREA STATIONII SI ARBORETULUI										ELM	P	M	VAR	DM	HM	C	A	EL	PROVE	VI	DENS			VOLUM				
																					ARB	R	RE	STA	CM	M	L	MES
6B 4.72 HA GF: 2-1B SUP: A TS: 3332 TP: 1341 SOL: 3101 Versant superior ondulat EXPOZITIE: NE INC: 23 G ALTITUDINE: 1120 - 1200 M LITIERA: continua-subtire TIP FLORA: Oxalis-Dentaria Natural fundamental prod. mij. relativ-plurien COMP.ACTUALA: 7 MO 1 FA 2 FA COMP.TEL: 7MO 3 FA SORT: MO Gros,cherestea VARSTA EXPL.: 100 ani SEM.UTIL: SUBARBORET: DATE COMPL.: Alte date complement. POL: ERZ: LUCRARI EXEC.: LUCRARI PROP.: T.IGIENA(T.rase,benzi decli)										MO	7	IN	85	34	26	3			.5	RN	N	0.49	309	1458				
										FA	1	IN	100	36	25	3	M		.5	RN	N	0.07	31	146				
										FA	2	IN	130	56	26	3	M		.5	RN	N	0.14	66	312				
										TOTAL			85										0.7	406	1916			
6C 6.70 HA GF: 2-1B SUP: A TS: 3332 TP: 1341 SOL: 3101 Versant superior ondulat EXPOZITIE: NE INC: 20 G ALTITUDINE: 1120 - 1260 M LITIERA: continua-subtire TIP FLORA: Oxalis-Dentaria Natural fundamental prod. mij. relativ-echien COMP.ACTUALA: 8 MO 2 FA COMP.TEL: 7MO 2 FA 1 PAM SORT: MO Gros,cherestea VARSTA EXPL.: 80 ani SEM.UTIL: 7FA 2 MO 1 PAM SUBARBORET: DATE COMPL.: Alte date complement. POL: ERZ: LUCRARI EXEC.: 2008-T.igiene 2011-T.igiene LUCRARI PROP.: T.PROGRESIVE(racordare)IMPAD INGRIJIREA SEMINTISULULIMP										MO	8	IN	80	34	26	3			.5	RN	N	0.16	67	449				
										FA	2	IN	100	36	25	3	M		.5	RN	N	0.04	17	114				
										TOTAL			80										0.2	84	563			
7A 9.55 HA GF: 2-1B SUP: A TS: 3332 TP: 1341 SOL: 3101 Versant inferior ondulat EXPOZITIE: NV INC: 28 G ALTITUDINE: 960 - 1180 M LITIERA: continua-subtire TIP FLORA: Asperula-Dentaria Artificial de prod. mij. relativ-echien COMP.ACTUALA: 8 MO 1 BR 1 FA COMP.TEL: 8MO 1 BR 1 FA SORT: MO Gros,cherestea VARSTA EXPL.: 100 ani SEM.UTIL: SUBARBORET: DATE COMPL.: Alte date complement. POL: ERZ: LUCRARI EXEC.: 2008-T.igiene 2012-Raritari LUCRARI PROP.: RARITURI										MO	8	P	35	18	14	3			.2	NEC	N	0.72	188	1758				
										BR	1	IN	35	16	11	3	I		.2	RN	N	0.09	17	159				
										FA	1	IN	35	14	12	3	I		.3	RN	N	0.09	13	122				
										TOTAL			35										0.9	218	2039			
7B 4.87 HA GF: 2-1B SUP: A TS: 3332 TP: 1341 SOL: 3101 Versant superior ondulat EXPOZITIE: NE INC: 20 G ALTITUDINE: 1090 - 1260 M LITIERA: continua-normala TIP FLORA: Oxalis-Dentaria Natural fundamental prod. mij. relativ-echien COMP.ACTUALA: 10 MO COMP.TEL: 10MO SORT: MO Gros,cherestea VARSTA EXPL.: 100 ani SEM.UTIL: SUBARBORET: DATE COMPL.: Alte date complement. POL: ERZ: LUCRARI EXEC.: LUCRARI PROP.: T.IGIENA(T.rase,benzi decli)										MO	10	IN	85	32	26	3			.5	RN	N	0.70	441	2148				
										TOTAL			85										0.7	441	2148			

DESCRIERE PARCELARA

DS:Cluj

OS:Huedin

UP: 4




DESCRIEREA STATIONII SI ARBORETULUI																												
ELM	P	M	VAR	DM	HM	C	A	EL	PROVE	VI	DENS		VOLUM		CREN													
											ARB	RE	STA	CM		M	L	MES	AG	NIENTA	TA	LI	CONS	MC/HA	MC/UA	MC/HA		
4 B 1.04 HA GF: 2-1B SUP: A TS: 3332 TP: 1341 SOL: 3101 Versant superior ondulat EXPOZITIE: N INC: 10 G ALTITUDINE: 1210 M LITIERA: continua-normala TIP FLORA: Asperula-Dentaria Artificial de prod. mij. relativ-echien COMP.ACTUALA: 4 MO 6 FA COMP.TEL: 5MO 3 BR 2 FA SORT: MO Gros,cherestea VARSTA EXPL.: 90 ani SEM.UTIL: 10MO SUBARBORET: DATE COMPL.: Alte date complement. POL: ERZ: LUCRARI EXEC.: 2008-T.igiena 2011-T.igiena LUCRARI PROP.: T.PROGRESIVE(racordare)IMPAD INGRIJIREA SEMINTISULUI,IMP														MO	4	P	85	28	24	3	M	.4	NEC	N	0.12	45	47	1.1
FA	6	IN	80	26	19	4			.5	RN	N	0.18	67	70	1.3													
TOTAL														85			3				0.3	112	117	2.4				

DESCRIEREA STATIONII SI ARBORETULUI																												
ELM	P	M	VAR	DM	HM	C	A	EL	PROVE	VI	DENS		VOLUM		CREN													
											ARB	RE	STA	CM		M	L	MES	AG	NIENTA	TA	LI	CONS	MC/HA	MC/UA	MC/HA		
5 A 4.47 HA GF: 2-1B SUP: A TS: 3332 TP: 1341 SOL: 3101 Versant inferior ondulat EXPOZITIE: NV INC: 32 G ALTITUDINE: 980 - 1110 M LITIERA: continua-subtire TIP FLORA: Asperula-Dentaria Natural fundamental prod. mij. relativ-plurien COMP.ACTUALA: 5 FA 2 BR 2 FA 1 MO COMP.TEL: 5MO 3 FA 2 BR SORT: FA Gros si mijl.,cherestea VARSTA EXPL.: 80 ani SEM.UTIL: 8FA 2 BR SUBARBORET: DATE COMPL.: Alte date complement. POL: ERZ: LUCRARI EXEC.: 2004-T.produce accidentale LUCRARI PROP.: T.PROGRESIVE(p lum.,rac)IMPAD AJUTORAREA REG NATURALE INGRIJIREA SEMINTISULUI,IMP														FA	5	IN	150	50	24	4	M	.5	RN	S	0.25	93	416	0.6
BR	2	IN	100	26	21	3	M	.5	RN	N	N	0.10	31	139	0.8													
FA	2	IN	80	24	22	3			.5	RN	N	0.10	63	282	0.9													
MO	1	IN	80	22	17	3	M	.5	RN	N	N	0.05	17	76	0.5													
TOTAL														80			3				0.5	204	913	2.8				

DESCRIEREA STATIONII SI ARBORETULUI																												
ELM	P	M	VAR	DM	HM	C	A	EL	PROVE	VI	DENS		VOLUM		CREN													
											ARB	RE	STA	CM		M	L	MES	AG	NIENTA	TA	LI	CONS	MC/HA	MC/UA	MC/HA		
5 B 3.46 HA GF: 2-1B SUP: A TS: 3332 TP: 1341 SOL: 3101 Versant mijlociu ondulat EXPOZITIE: NV INC: 33 G ALTITUDINE: 990 - 1150 M LITIERA: continua-subtire TIP FLORA: Asperula-Dentaria Artificial de prod. mij. relativ-echien COMP.ACTUALA: 10 MO COMP.TEL: 10MO SORT: MO Gros,cherestea VARSTA EXPL.: 100 ani SEM.UTIL: SUBARBORET: DATE COMPL.: Alte date complement. POL: ERZ: LUCRARI EXEC.: 2011-Rarituri LUCRARI PROP.: RARITURI														MO	10	P	35	16	13	3		.2	NEC	N	0.90	212	734	12.3
TOTAL														35			3				0.9	212	734	12.3				

DESCRIEREA STATIONII SI ARBORETULUI																												
ELM	P	M	VAR	DM	HM	C	A	EL	PROVE	VI	DENS		VOLUM		CREN													
											ARB	RE	STA	CM		M	L	MES	AG	NIENTA	TA	LI	CONS	MC/HA	MC/UA	MC/HA		
5 C 7.39 HA GF: 2-1B SUP: A TS: 3332 TP: 1341 SOL: 3101 Versant mijlociu ondulat EXPOZITIE: NV INC: 14 G ALTITUDINE: 1120 - 1210 M LITIERA: continua-subtire TIP FLORA: Oxalis-Dentaria Artificial de prod. mij. relativ-plurien COMP.ACTUALA: 6 MO 1 BR 3 FA COMP.TEL: 7MO 2 FA 1 LA SORT: MO Gros,cherestea VARSTA EXPL.: 80 ani SEM.UTIL: 7FA 3 MO SUBARBORET: DATE COMPL.: Alte date complement. POL: ERZ: LUCRARI EXEC.: 2006-T.igiena 2012-T.igiena LUCRARI PROP.: T.PROGRESIVE(racordare)IMPAD INGRIJIREA SEMINTISULUI,IMP														MO	6	P	80	30	26	3		.5	NEC	N	0.18	114	842	1.8
BR	1	IN	100	28	25	3	M	.5	RN	N	N	0.03	19	140	0.3													
FA	3	IN	120	56	25	4	M	.5	RN	S	N	0.09	57	421	0.4													
TOTAL														80			3				0.3	190	1403	2.4				



DESCRIEREA STATIONII SI ARBORETULUI															ELM ARB	P R P	M R P	VAR STA ANI	DM CM	HM M	C L P	A MES TEC	EL AG AJ	PROVE NIENTA	VI TA LI	DENS			VOLUM			CREȘ		
																										CONS	MC/ HA	MC/ UA	MC/ HA	MC/ HA	MC/ UA		MC/ HA	
7C 0.84 HA GF: 2-1B SUP: A TS: 3332 TP: 1341 SOL: 3101 Versant superior ondulat EXPOZITIE: NE INC: 20 G ALTITUDINE: 1050 - 1140 M LITIERA: intrerupta-subtire TIP FLORA: Oxalis-Dentaria Artificial de prod. mij. relativ-echien COMP.ACTUALA: 6 MO 2 PAM 2 FA COMP.TEL: 7MO 1 FA 2 PAM SORT: MO Gros,cherestea VARSTA EXPL.: 100 ani SEM.UTIL: SUBARBORET: DATE COMPL.: Alte date complement. POL: ERZ: LUCRARI EXEC.: 2006-T.rase,impaduriri 2008-Impaduriri(dupa T.de reg) LUCRARI PROP.: IMPADURIRI(poieni si goluri)															MO	6	P	5						G3201	N	0.24				0.4				
															PAM	2	P	5						G3201	N	0.08						0.1		
															FA	2	IN	5						RN	N	0.08							0.1	
															TOTAL			5			3					0.4						0.6		
DESCRIEREA STATIONII SI ARBORETULUI															ELM	P	M	VAR	DM	HM	C	A	EL	PROVE	VI	DENS			VOLUM			CREȘ		
															ARB	R	P	STA	CM	M	L	MES	AG	NIENTA	TA	CONS	MC/ HA	MC/ UA	MC/ HA	MC/ HA				
7D 4.84 HA GF: 2-1B SUP: A TS: 3332 TP: 1341 SOL: 3101 Versant superior ondulat EXPOZITIE: NE INC: 20 G ALTITUDINE: 1090 - 1260 M LITIERA: continua-normala TIP FLORA: Oxalis-Dentaria Natural fundamental prod. mij. relativ-echien COMP.ACTUALA: 7 MO 3 FA COMP.TEL: 7MO 1 PAM 2 FA SORT: MO Gros,cherestea VARSTA EXPL.: 90 ani SEM.UTIL: 5MO 3 FA 2 BR SUBARBORET: DATE COMPL.: Alte date complement. POL: ERZ: LUCRARI EXEC.: 2004-T.produce accidentale 2010-T.produce accidentale LUCRARI PROP.: T.PROGRESIVE(racordare)IMPAD INGRIJIREA SEMINTISULUI,IMP															MO	7	IN	90	30	27	3		.5	RN	N	0.28	125	605	2.4					
															FA	3	IN	90	30	24	3	M	.5	RN	N	0.12	53	257	0.9					
															TOTAL			90			3					0.4	178	862	3.3					
DESCRIEREA STATIONII SI ARBORETULUI															ELM	P	M	VAR	DM	HM	C	A	EL	PROVE	VI	DENS			VOLUM			CREȘ		
															ARB	R	P	STA	CM	M	L	MES	AG	NIENTA	TA	CONS	MC/ HA	MC/ UA	MC/ HA	MC/ HA				
8A 4.66 HA GF: 2-1B SUP: A TS: 3333 TP: 1111 SOL: 3101 Versant mijlociu ondulat EXPOZITIE: NV INC: 25 G ALTITUDINE: 1050 - 1260 M LITIERA: continua-normala TIP FLORA: Oxalis-Dentaria Natural fundamental prod. sup. relativ-echien COMP.ACTUALA: 9 MO 1 FA COMP.TEL: 9MO 1 FA SORT: MO Gros si f.gros,cherestea VARSTA EXPL.: 110 ani SEM.UTIL: SUBARBORET: DATE COMPL.: Alte date complement. POL: ERZ: LUCRARI EXEC.: LUCRARI PROP.: T.IGIENA															MO	9	IN	80	34	28	2		.5	RN	N	0.63	437	2036	7.4					
															FA	1	IN	80	34	24	2	M	.5	RN	N	0.07	29	135	0.7					
															TOTAL			80			2					0.7	466	2171	8.1					
DESCRIEREA STATIONII SI ARBORETULUI															ELM	P	M	VAR	DM	HM	C	A	EL	PROVE	VI	DENS			VOLUM			CREȘ		
															ARB	R	P	STA	CM	M	L	MES	AG	NIENTA	TA	CONS	MC/ HA	MC/ UA	MC/ HA	MC/ HA				
8B 15.62 HA GF: 2-1B SUP: A TS: 3333 TP: 1111 SOL: 3102 Versant mijlociu ondulat EXPOZITIE: NV INC: 27 G ALTITUDINE: 1050 - 1260 M LITIERA: continua-subtire TIP FLORA: Oxalis-Dentaria Artificial de prod. sup. relativ-echien COMP.ACTUALA: 9 MO 1 DT COMP.TEL: 9MO 1 DT SORT: MO Gros si f.gros,cherestea VARSTA EXPL.: 110 ani SEM.UTIL: SUBARBORET: DATE COMPL.: Alte date complement. POL: ERZ: LUCRARI EXEC.: 2004-T.produce accidentale 2012-Rarituri LUCRARI PROP.: RARITURI															MO	9	P	35	18	16	2		.3	NEC	N	0.81	257	4014	14.4					
															DT	1	IN	35	18	15	2	M	.3	RN	N	0.09	15	234	1.0					
															TOTAL			35			2					0.9	272	4248	15.4					

MINISTERUL MEDIULUI, APELOR ȘI PĂDURILOR



ORDIN

Nr. 501 / 09.03.2016

pentru aprobarea amenajamentului silvic al fondului forestier proprietate publică a statului,
administrat de Ocolul Silvic Huedin, Direcția Silvică Cluj

Având în vedere Referatul de aprobare nr. 165407/19.01.2016 al Direcției Politici și Strategii în Silvicultură,

În conformitate cu Avizul Comisiei tehnice de avizare pentru silvicultură din Ministerul Mediului, Apelor și Pădurilor nr. 262/17.09.2015 și ținând cont de Decizia Agenției pentru Protecția Mediului Cluj nr. 72/SEA/12.10.2015,

În temeiul prevederilor art. 22 alin. (1) din Legea nr. 46/2008 – Codul silvic, republicată, cu modificările ulterioare, precum și ale art. 13 alin. (4) din Hotărârea Guvernului nr. 38/2015 privind organizarea și funcționarea Ministerului Mediului, Apelor și Pădurilor, cu modificările ulterioare,

ministrul mediului, apelor și pădurilor emite următorul

ORDIN:

Art. 1. – Se aprobă amenajamentul silvic al fondului forestier proprietate publică a statului, administrat de Ocolul Silvic Huedin, Direcția Silvică Cluj.

Art. 2. – Direcția Politici și Strategii în Silvicultură din cadrul Ministerului Mediului, Apelor și Pădurilor transmite prezentul ordin Regiei Naționale a Pădurilor – Romsilva, care răspunde de aplicarea și respectarea prevederilor acestuia.

Art. 3. – Prezentul ordin s-a întocmit în 3 exemplare, două pentru emitent, iar al treilea pentru Regia Națională a Pădurilor – Romsilva.

MINISTRU

Cristiana PAȘCA – PALMER



MINISTERUL MEDIULUI, APELOR ȘI PĂDURILOR
Comisia tehnică de avizare pentru silvicultură



AVIZ CTAS nr. 262 din 17.09.2015
pentru amenajamentul silvic al fondului forestier proprietate publică a statului,
administrat de Ocolul Silvic Huedin, Direcția Silvică Cluj

1. Au participat la ședința de avizare:

Președinte de ședință: Dănuț Iacob

Membri CTAS: Gheorghe Mohanu, Florin Achim, Ștefan Tamaș, Marian Tudoran, Banu Constantin, Cristea Ioan, Gheorghe Gheorghită, Macău Cristian, Marius Cristea.

2. Din analiza făcută în cadrul ședinței de avizare a rezultat:

Amenajamentul a fost întocmit și avizat de I.C.A.S. – Stațiunea Bistrița cu procesul verbal C.T.E. nr. 549 din 15.12.2014, șef proiect ing. Eugenia Maria Tătar, expert CTAP ing. Valentin Rusu. Amenajamentul a fost recepționat de beneficiar.

Perioada de aplicare a amenajamentului silvic al fondului forestier proprietate publică a statului, administrat de Ocolul Silvic Huedin este 01.01.2014 – 31.12.2023.

3. Cu ocazia examinării amenajamentului, Comisia a constatat următoarele:

Suprafața ocolului silvic este de 6906,70 ha, este cuprinsă în 4 unități de producție și are ca folosințe: păduri și terenuri destinate împăduririi sau reîmpăduririi – 6757,93 ha din care terenuri de reîmpădurit – 9,82 ha, terenuri afectate gospodăririi silvice – 62,14 ha, terenuri neproductive – 35,65 ha și terenuri scoase temporar din fondul forestier – 50,98 ha (ocupații și litigii – 50,98 ha);

- Suprafața încadrată în grupa I funcțională este de 3427,27 ha;
- Suprafața încadrată în grupa a II a funcțională este de 3330,66 ha;
- Structura fondului forestier (date medii):

compoziție: 40MO 35FA 10BR 6CA 2GO 1PIN 1PLT 1DR 3DT 1DM; vârsta medie: 70 ani; volumul la ha: 230 m³; consistența medie: 0,70; clasa de producție medie: III.3, indicele de creștere curentă: 5,5 m³/an/ha; fond lemnos total: 1551177 m³.

Procesul de producție s-a organizat în următoarele subunități de gospodărire:

S.U.P. A – Codru regulat – sortimente obișnuite:	4420,58 ha;
S.U.P. M – Păduri supuse regimului de conservare deosebită:	1420,34 ha;
S.U.P. K – Rezervații de semințe:	91,32 ha;
S.U.P. E – Păduri supuse regimului de ocrotire integrală:	509,56 ha;
S.U.P. O – Suprafețe de fond forestier validate, ce urmează a fi puse în posesie:	301,12 ha.

Bazele de amenajare:

- regim: codru; crâng pentru salcâmeté;
- compoziția țel: corespunzătoare tipului natural fundamental de pădure pentru arboretele exploatabile și compoziția țel la exploatabilitate pentru celelalte arborete;
- tratamente: tăieri progresive, tăieri rase, tăieri în crâng pentru salcâmeté;
- exploatabilitatea: de protecție pentru arboretele încadrate în grupa I funcțională și tehnică pentru arboretele încadrate în grupa a II a funcțională;
- ciclul: 110 ani – S.U.P. A, 100 ani, 110 ani – S.U.P. O.

Posibilitatea:

- Posibilitatea de produse principale: 16113 m³/an;
- Posibilitatea de produse secundare: 3557 m³/an, din care rărituri 3241 m³/an;
- Volum maxim posibil de extras prin lucrări de conservare: 1268 m³/an.

Lucrări prevăzute în deceniul în curs:

- asigurarea regenerării naturale: 193,03 ha;

- îngrijirea culturilor tinere: 714,93 ha;
- degajări: 55,34 ha;
- curățiri: 452,97 ha, 3157 m³;
- rărituri: 1118,18 ha, 32413 m³;
- tăieri de regenerare: 909,43 ha, 161127 m³, din care:
 - tăieri progresive: 758,68 ha, 126022 m³;
 - tăieri rase: 150,18 ha, 34988 m³;
 - tăieri în crâng: 0,57 ha, 117 m³.
- tăieri de igienă: 2840,53 ha, 22146 m³;
- lucrări de conservare: 375,32 ha, 12680 m³;
- împăduriri: 558,64 ha.



Reteaua de drumuri: 28,57 m/ha, care asigură o accesibilitate a pădurilor de 77%.

4. Concluzii rezultate: se propune avizarea favorabilă a amenajamentului silvic al fondului forestier proprietate publică a statului, administrat de Ocolul Silvic Huedin, Direcția Silvică Cluj. Beneficiarul are obligația de a parcurge procedura legală de avizare de mediu, conform H.G. 1076/2004 privind stabilirea procedurii de realizare a evaluării de mediu pentru planuri și programe.

5. Comisia:

AVIZEAZĂ FAVORABIL


**Amenajamentul silvic al fondului forestier proprietate publică a statului,
administrat de Ocolul Silvic Huedin, Direcția Silvică Cluj**

6. Difuzarea prezentului aviz către toți factorii interesați se va face prin grija secretariatului CTAS din minister.

0

**Președinte CTAS,
Secretar de Stat**

Dan POPESCU






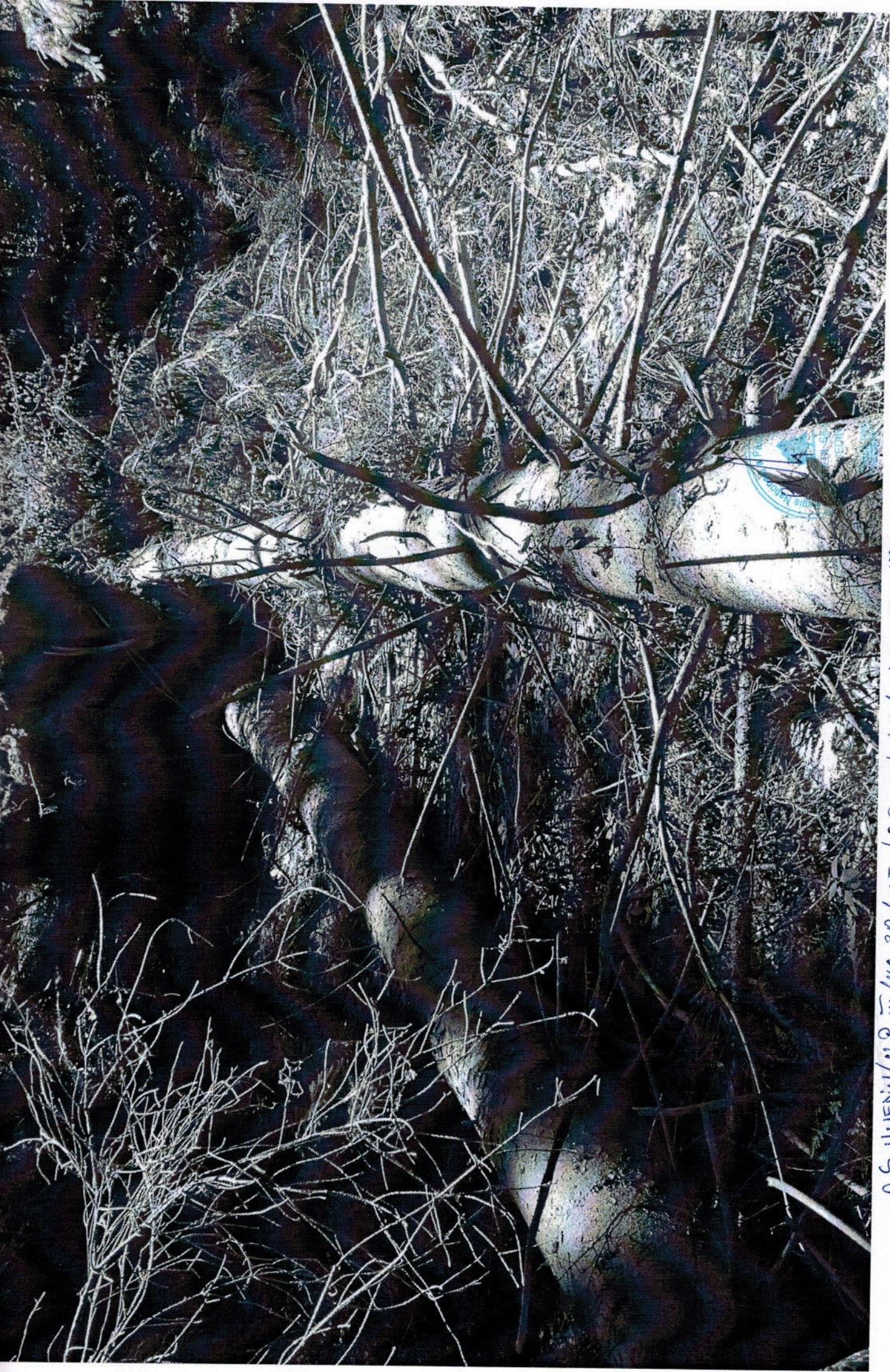
O.S. HUEDIN / O.P. II / ma. 5c / AI / 25 mc / I. F. ha / 04.07.2017



O.S. HUEDIN / U.P. IV / M.A. GB/AI / 94mc / 4,7ha / 04.07.2017



0.5. HUEDIN / 0.P. IV / m.a. 8P / A.I. / 39 mc / 4,7 ha / 04.07.2017



D. S. HUEDIA / C.R. IV / MA. 8A / AI / 39 mc / 47 ha / 04.07.2017